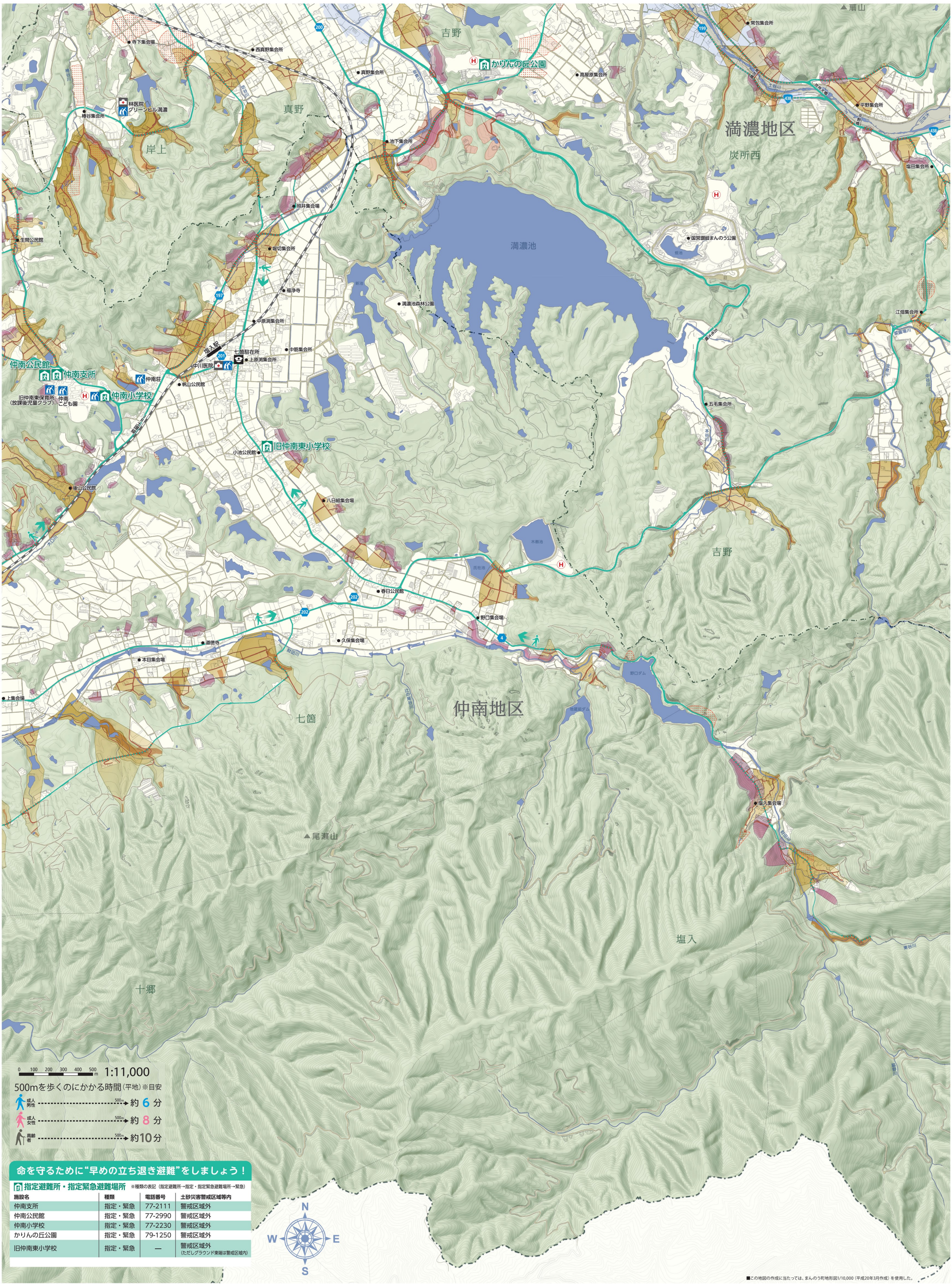


# まんのう町
## 土砂災害ハザードマップ
## 仲南地区［七箇・塩入］

■土砂災害警戒区域・土砂災害特別警戒区域

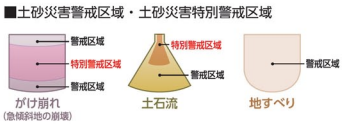


■河川の洪水（土器川・金倉川）

浸水想定区域

■過去の災害実績

土砂災害と洪水を併記

■避難経路

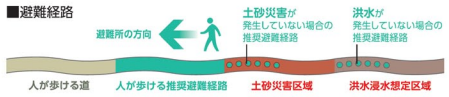


※山間部を通過する避難経路は、民家がないため警戒区域の指定がされていませんが土砂災害の危険性はあるため、通行時には注意が必要となります。

山間部　開けた土地　河川・池　河川敷

指定避難所・指定緊急避難場所　要配慮者利用施設　救護病院　警察　ヘリポート　鉄道　地区境界