



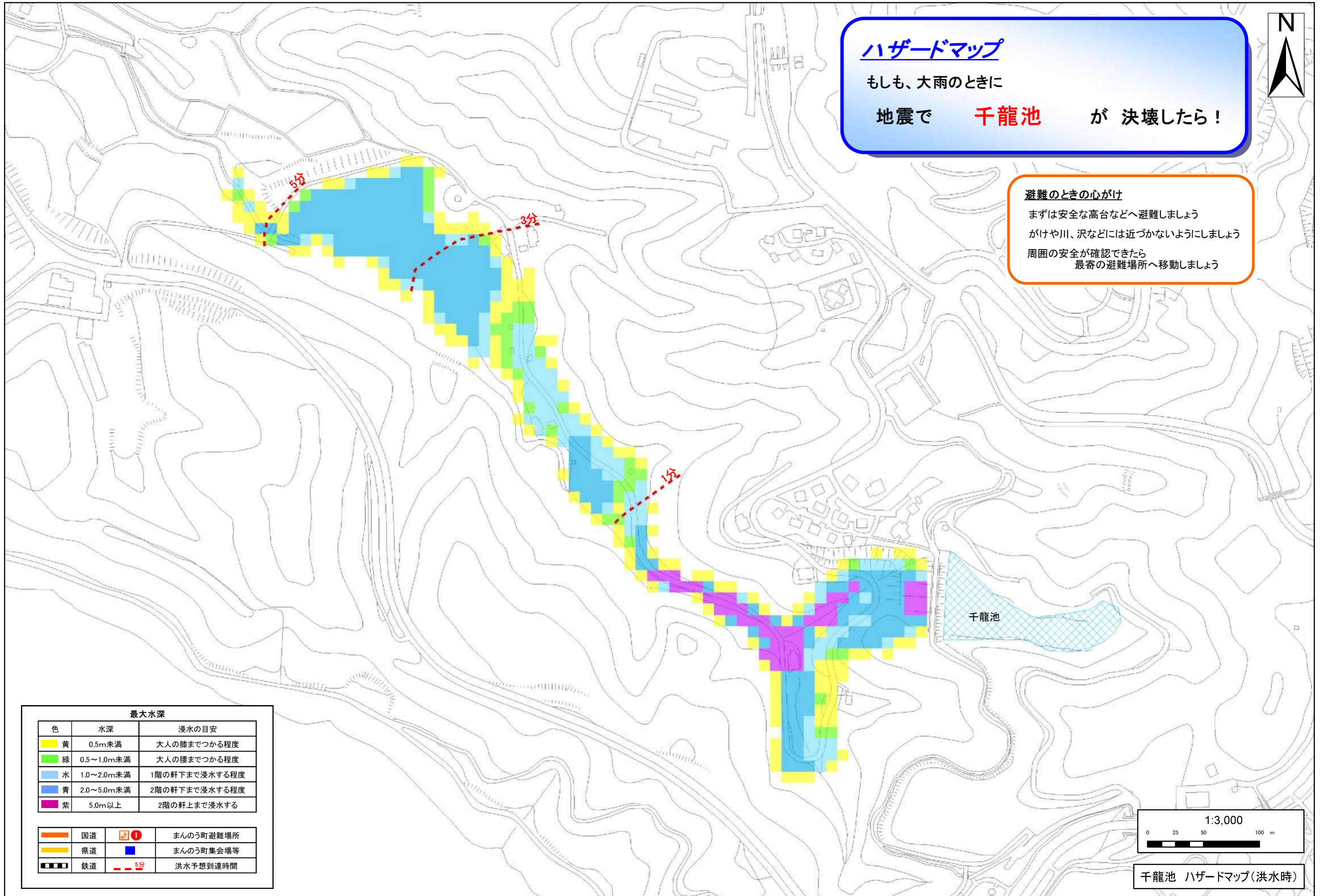
ハザードマップ

もしも、大雨のときに

地震で **千龍池** が 決壊したら！

避難のときの心がけ

まずは安全な高台などへ避難しましょう
がけや川、沢などには近づかないようにしましょう
周囲の安全が確認できたら
最寄の避難場所へ移動しましょう




最大水深

色	水深	浸水の目安
黄	0.5m未満	大人の膝までつかる程度
緑	0.5~1.0m未満	大人の腰までつかる程度
水	1.0~2.0m未満	1階の軒下まで浸水する程度
青	2.0~5.0m未満	2階の軒下まで浸水する程度
紫	5.0m以上	2階の軒上まで浸水する

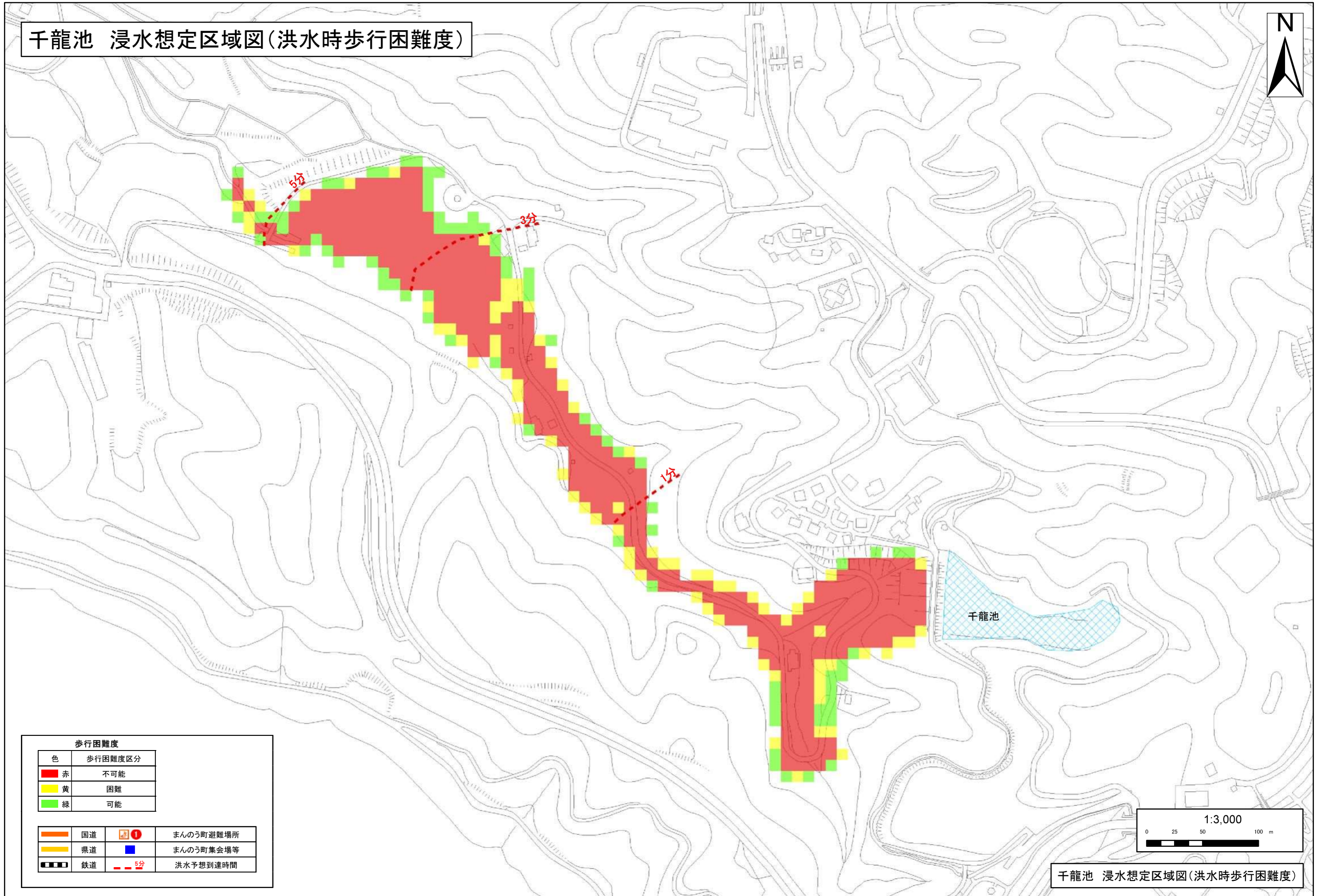
	国道		まんのう町避難場所
	県道		まんのう町集会場等
	鉄道		洪水予想到達時間

1:3,000

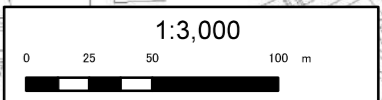


千龍池 ハザードマップ(洪水時)

千龍池 浸水想定区域図(洪水時歩行困難度)



歩行困難度			
色	歩行困難度区分		
赤	不可能		
黄	困難		
緑	可能		
	国道		まんのう町避難場所
	県道		まんのう町集会場等
	鉄道		洪水予想到達時間



千龍池 浸水想定区域図(洪水時歩行困難度)