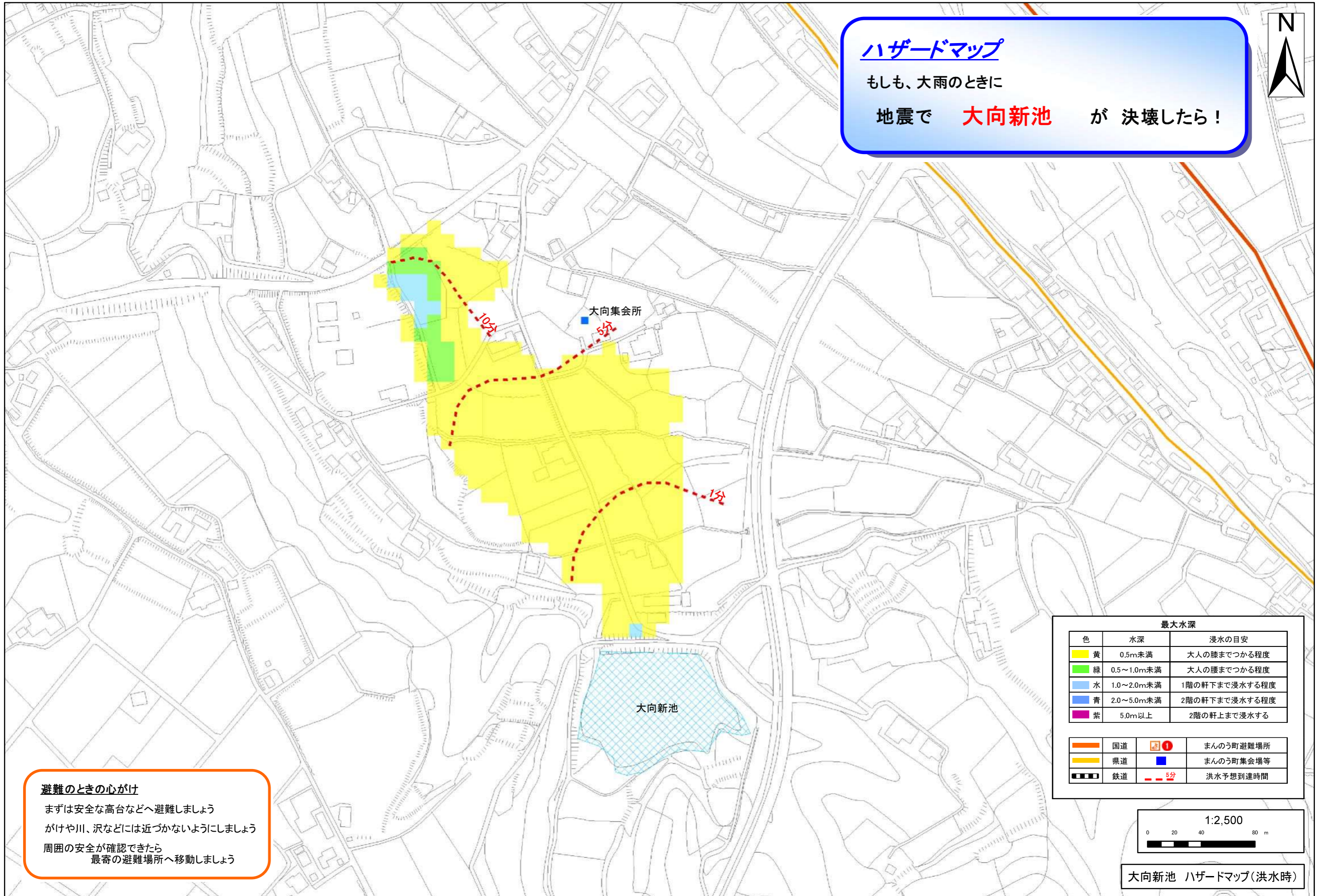


ハザードマップ

もしも、大雨のときに

地震で **大向新池** が 決壊したら！



大向集会所

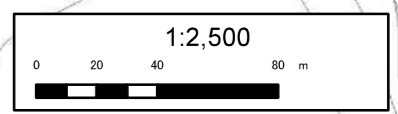
大向新池

避難のときの心がけ

まずは安全な高台などへ避難しましょう
がけや川、沢などには近づかないようにしましょう
周囲の安全が確認できたら
最寄の避難場所へ移動しましょう

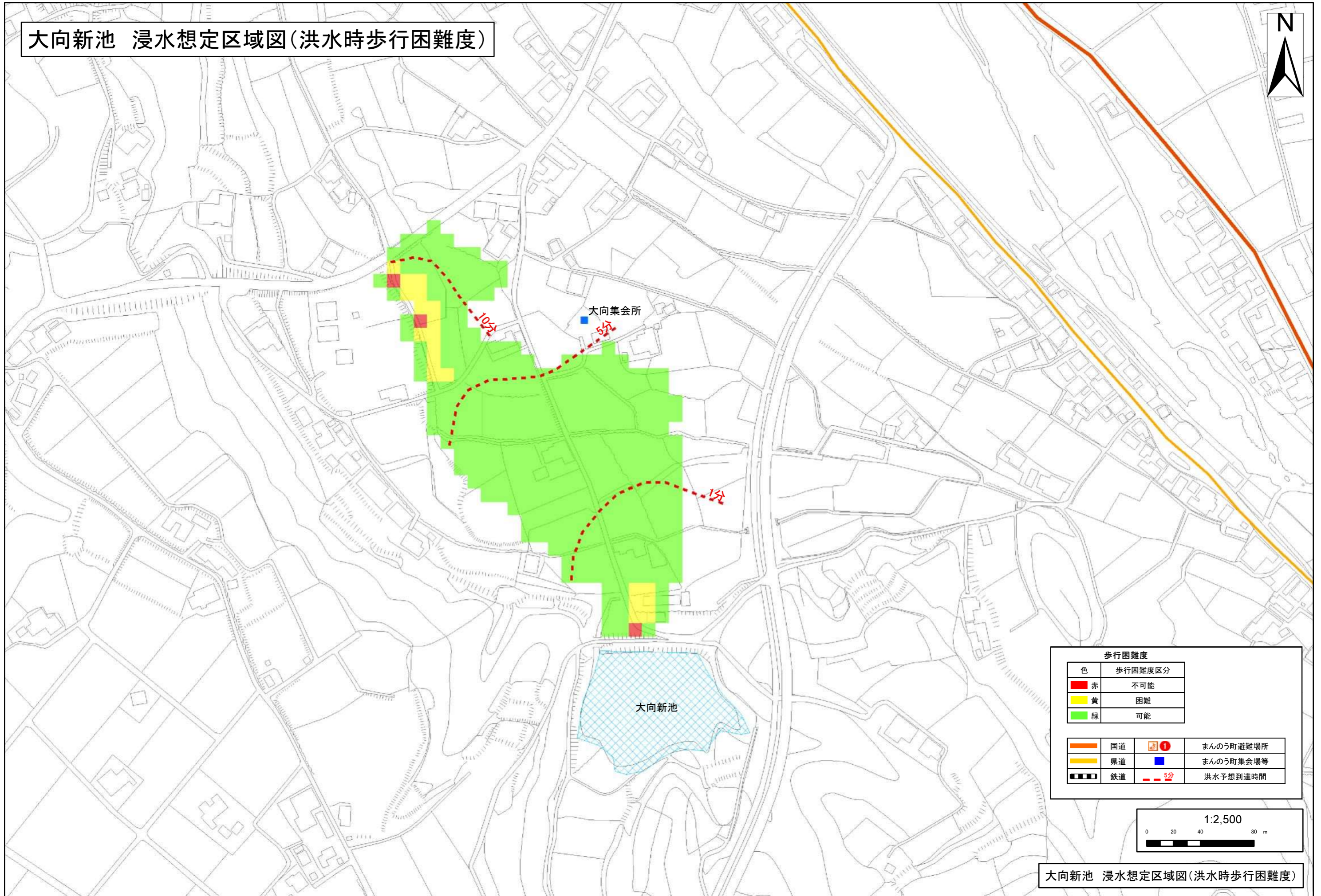
| 最大水深 | | |
|------|------------|---------------|
| 色 | 水深 | 浸水の目安 |
| 黄 | 0.5m未満 | 大人の膝までつかる程度 |
| 緑 | 0.5～1.0m未満 | 大人の腰までつかる程度 |
| 水 | 1.0～2.0m未満 | 1階の軒下まで浸水する程度 |
| 青 | 2.0～5.0m未満 | 2階の軒下まで浸水する程度 |
| 紫 | 5.0m以上 | 2階の軒上まで浸水する |

| | | | |
|--|----|--|-----------|
| | 国道 | | まんのう町避難場所 |
| | 県道 | | まんのう町集会場等 |
| | 鉄道 | | 洪水予想到達時間 |



大向新池 ハザードマップ(洪水時)

大向新池 浸水想定区域図(洪水時歩行困難度)



大向新池 浸水想定区域図(洪水時歩行困難度)