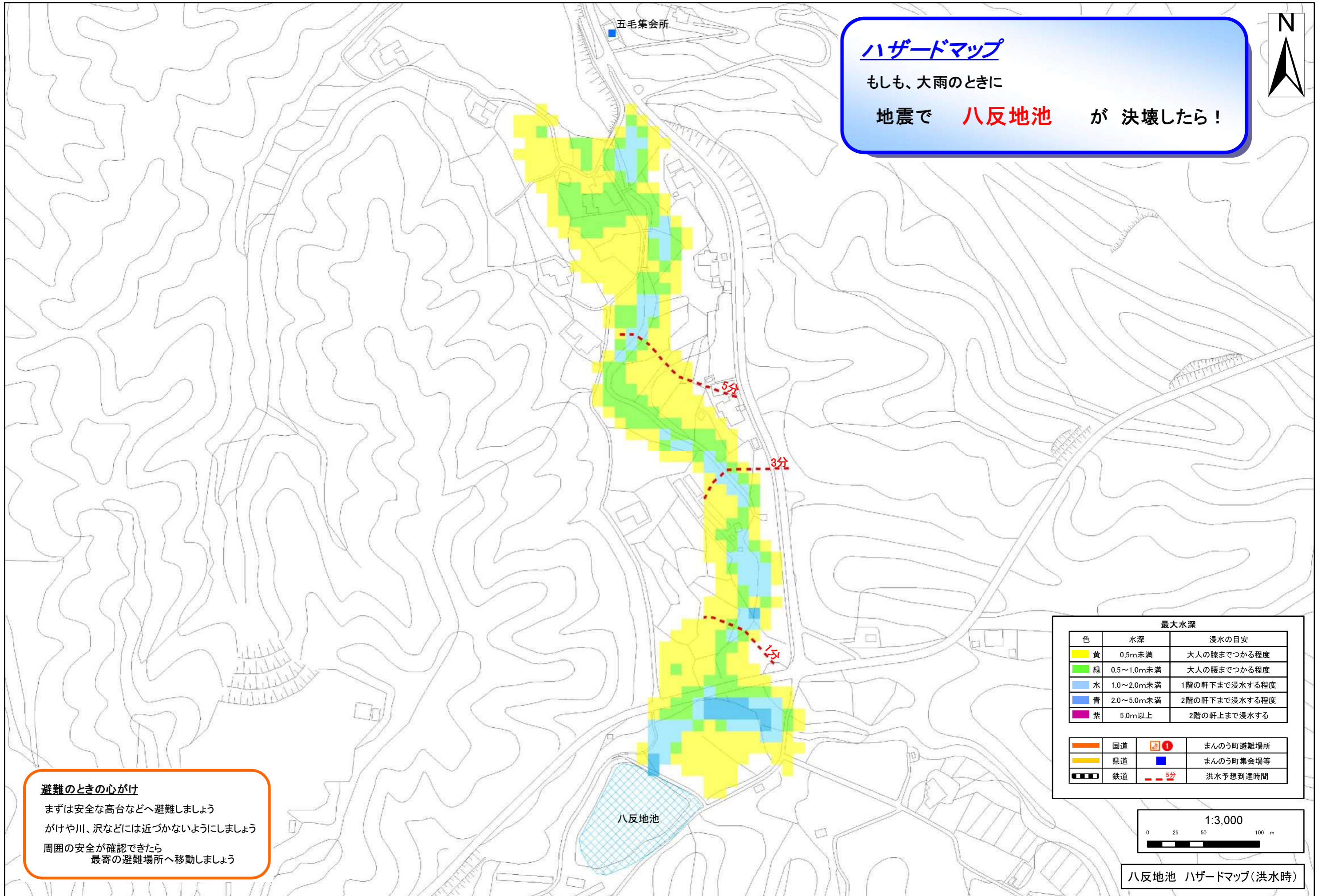




ハザードマップ

もしも、大雨のときに

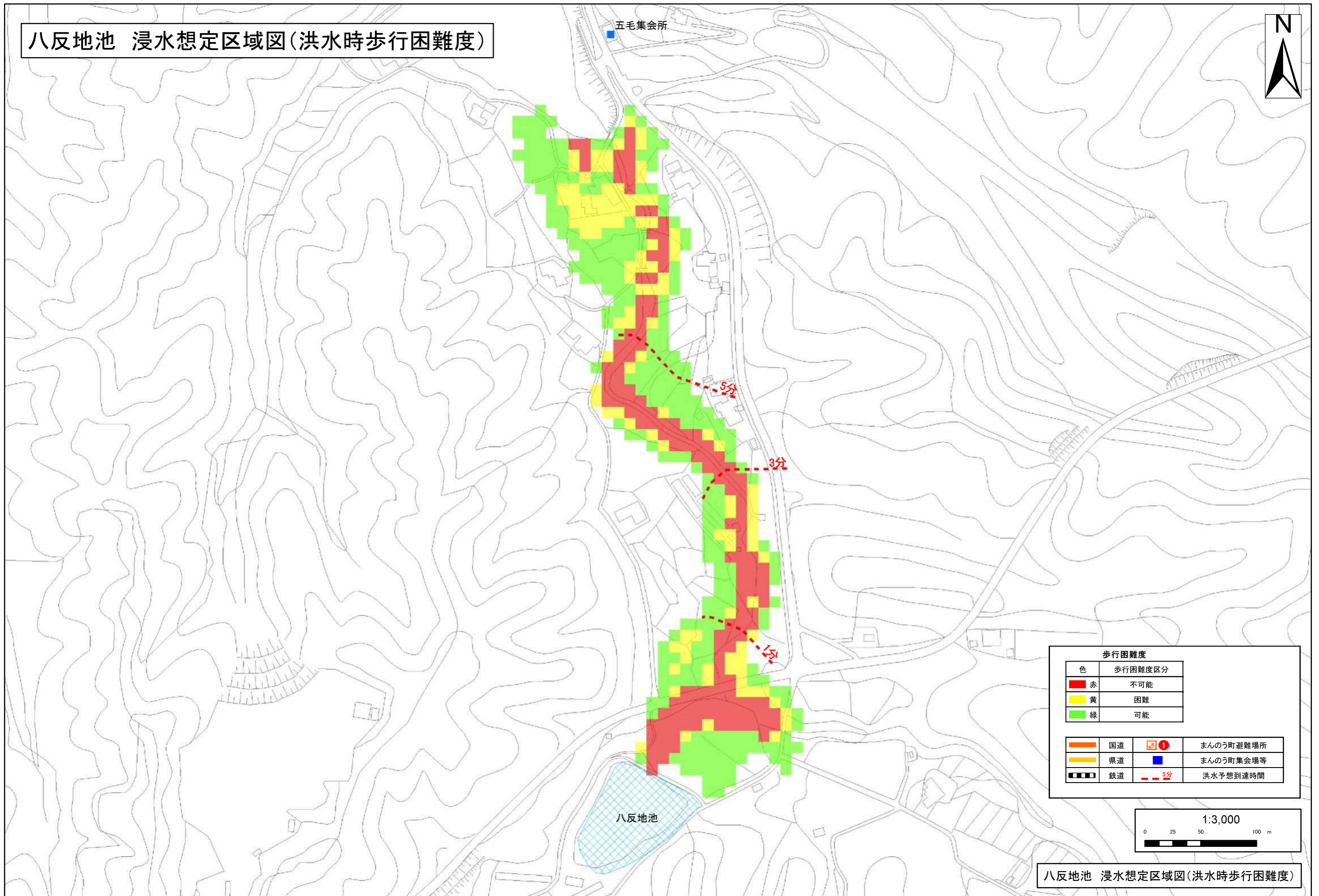
地震で **八反地池** が 決壊したら！



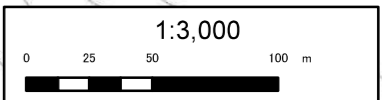
避難のときの心がけ

まずは安全な高台などへ避難しましょう
がけや川、沢などには近づかないようにしましょう
周囲の安全が確認できたら
最寄の避難場所へ移動しましょう

八反地池 浸水想定区域図(洪水時歩行困難度)



歩行困難度			
色	歩行困難度区分		
赤	不可能		
黄	困難		
緑	可能		
	国道		まんのう町避難場所
	県道		まんのう町集会所等
	鉄道		洪水予想到達時間



八反地池 浸水想定区域図(洪水時歩行困難度)